

Liquidación de Fondos

Ejercicio:	2021
Entidad:	072 - 0000 - 0000 INSTITUTO GEOGRAFICO MILITAR
Responsable del Fondo:	000 - INSTITUTO GEOGRAFICO MILITAR
No. Fondo Global:	214
No. Entrada Global:	1576
Monto del Fondo:	2,240.00
Rendiciones Totales (Aprobadas-Consolidadas):	2,240.00
Reposiciones Totales (Aprobadas+ Deducciones) :	0.00
Saldo a Liquidar del Fondo:	0.00



COMPROBANTE UNICO DE REGISTRO

Institucion:	072 INSTITUTO GEOGRAFICO MILITAR	Reporte	rptComprobanteGastos.rdlc	
U. Ejecutora:	0000	Fecha Elaboración	No. CUR	No. Original
Unid. Desc:	0000	06 010 2021	1984	1984
Tipo Documento Respaldo		Clase Documento	No.	No. Expediente
COMPROBANTES ADMINISTRATIVOS DE GASTOS		RENDICION DE FONDOS SIN DETALLE DE FACTURAS	6	1062
Clase de Registro:	REGULARIZACIÓN	Clase de Gasto:	OTROS GASTOS	
Banco:		Cuenta Monetaria:	1121502 FTE 200 ANTICIPO VIATICOS PROYECTOS Y PROGRAMAS PRESTAMOS	
Comprobante	GASTOS	Numero Operación	0	
Beneficiario:	1768007200001 INSTITUTO GEOGRAFICO MILITAR			

AFECTACION PRESUPUESTARIA

PG	SP	PY	ACT	ITEM	UBG	FTE	ORG	N. Prest	DESCRIPCION	MONTO
86	00	007	001	730303	1701	202	2001	0003	Viaticos y Subsistencias en el Interior	2,240.00
TOTAL PRESUPUESTARIO										2,240.00
IVA										0.00
SUB - TOTAL										2,240.00
RETENCIONES IVA										0.00
TOTAL DEDUCCIONES PRESUPUESTARIO										0.00
TOTAL A PAGAR										2,240.00

SON: DOS MIL DOSCIENTOS CUARENTA DOLARES

DESCRIPCION: Rendición de la Entidad 72-0-0 No de fondo: 214 No Entrada: 1576

DATOS APROBACION

ESTADO	REGISTRADO:	APROBADO:
APROBADO  MONICA CECILIA PILAPANTA ORAGUA	 PATRICIA SOLEDAD PORTILLA TATES Funcionario Responsable	 JOSELO GIOVANI CASTILLO RON Director Financiero

Consolidación de Rendiciones de Fondos sin Comprobantes de Venta

Ejercicio:	<input type="text" value="2021"/>
Entidad:	<input type="text" value="072 - 0000 - 0000 INSTITUTO GEOGRAFICO MILITAR"/>
Responsable del Fondo:	<input type="text" value="0 - INSTITUTO GEOGRAFICO MILITAR"/>
No. Fondo Global:	<input type="text" value="000214"/>
No. Entrada Global:	<input type="text" value="001576"/>
Monto a Consolidar:	<input type="text" value="2240"/>
Monto Deducciones:	<input type="text" value="0"/>
Monto Líquido:	<input type="text" value="2240"/> (Monto a Reponer)
Rendición Final?	<input checked="" type="radio"/> No <input type="radio"/> Si <small>Si elige la opción (SI), no se creará el Formulario de Reposición (FRR), para los fondos que son de reposición</small>



Comprobante de Rendición de Fondos - VER_REGISTRO

Ejercicio	2021	
Entidad	072 - 0000 - 0000 INSTITUTO GEOGRAFICO MILITAR	
Responsable del Fondo	007 - GESTION TALENTO HUMANO Y PERSONAL MILITAR	
RUC Responsable del Fondo	1768007200001 INSTITUTO GEOGRAFICO MILITAR	
Fondo Interno	000214	Entrada Interno 001585
Clase de Fondo	FVS	ANTICIPOS DE VIATICOS PASAJES Y OTROS DE VIAJE PROYECTOS Y I
No.Fondo	000214	No. Entrada Rendición 001691
Clase Registro	FRN	Clase Modificación NOR
RUC Beneficiario	0502972433	HEREDIA TOAQUIZA EDWIN RENE
Tipo Documento	6	COMPROBANTES ADMINISTRATIVOS DE GASTOS
Tipo de Rendición:	<input checked="" type="radio"/> Con Comprobantes de Venta <input type="radio"/> Sin Comprobantes de Venta	
No. Secuencia	30	RENDICION DE FONDOS SIN DETALLE DE FACTURAS
Fte - OrgF - No.Pres.	202 2001 0003	Significado: Préstamo, Donación o Colocación
Monto a Rendir	560.00	Monto IVA 0.00
Líquido a Rendir	560.00	Monto Fondo Interno 560.00
Descripción	LIQUIDACIÓN DE ANTICIPO DE VIÁTICOS COMISIÓN TOMA DE FOTOGRAFÍA AÉREA OBTENCIÓN CARTOGRAFÍA BÁSICA DEL 24 DE SEPTIEMBRE AL 01 DE OCTUBRE, SEGÚN MEMO IGM-GC-2021-1210-M, SRES. PARRA,PROCEL,SOLIS Y HEREDIA, CERTF. 634	
Descripción Aprobación		
Pagado	N	No. Referencia
No. Pago CUR		Código Rechazo



Memorando Nro. IGM-GC-2021-1210-M

Quito, D.M., 04 de octubre de 2021

PARA: Sr. Econ. Joselo Castillo
Director Financiero

ASUNTO: LIQUIDACIÓN VIÁTICOS - TOMA DE FOTOGRAFÍA AÉREA
(COMISIÓN DEL 24 DE SEPTIEMBRE AL 01 DE OCTUBRE DE 2021)
- PROYECTO MULTIESCALA

De mi consideración:

Remito a usted, señor Economista, la liquidación de viáticos solicitados con memorando No. IGM-GC-2021-1137-M, del 23 de septiembre de 2021, para la comisión de campo que realizó la toma de fotografía aérea, según informe de retorno No. 035-FA-2021-R, del 24 de septiembre al 01 de octubre de 2021, en el proyecto "Obtención de Cartografía Básica Oficial Actualizada del País Multiescala".

Adicionalmente remito a usted, señor Economista, la liquidación de alimentación y hospedaje:

- Mayo. Parra Proaño Lenin Alfredo (CI. 0601854649) USD. 392,00 (adjunto 2 facturas)
- Mayo. Procel Velasteguí Ricardo Javier (CI. 1709428930) USD. 392,00 (adjunto 2 facturas)
- Cbop. Solís Faconda Franklin Vinicio (CI. 1804152153) USD. 392,00 (adjunto 2 facturas)
- Cbop. Heredia Toaquizza Edwin Rene (CI. 0502972433) USD. 392,00 (adjunto 2 facturas)

Con sentimientos de distinguida consideración.

Atentamente,

Joselo Castillo

Documento firmado electrónicamente

Mayo. Ricardo D. Coyago R.
JEFE GESTIÓN CARTOGRÁFICA

Anexos:

- detalle_facturas_-_cbop_heredia0923279001633375599.pdf
- detalle_facturas_-_cbop_solis0404871001633375600.pdf
- detalle_facturas_-_mayo_parra0927512001633375600.pdf
- detalle_facturas_-_mayo_prÓcel0369330001633375601.pdf
- facturas_-_cbop_heredia0970174001633375601.pdf
- facturas_-_cbop_solis0534029001633375602.pdf

Fecha: 4-10-21	
Hora: 16:10	
Señal: 207mca	
Control: <input type="checkbox"/>	Verificar y certificar: <input type="checkbox"/>
Registro: <input type="checkbox"/>	Si es el caso: <input type="checkbox"/>
Actividad T.H: <input type="checkbox"/>	Atender: <input checked="" type="checkbox"/>
	Proceder: <input checked="" type="checkbox"/>
	Archivar: <input type="checkbox"/>



MINISTERIO DE
DEFENSA
NACIONAL



INSTITUTO
GEOGRÁFICO
MILITAR

PROCESO DE FOTOGRAFÍA AÉREA

PLANIFICACIÓN 0035-FA-2021-S DEL PROYECTO:

**“TOMA DE FOTOGRAFÍA AÉREA CON CÁMARA DIGITAL
ULTRACAM XP, PROYECTO OBTENCIÓN DE CARTOGRAFÍA
MULTIESCALA”**

PERSONAL TÉCNICO:

MAYO. DE A.E. PLTO. LENIN PARRA

MAYO. DE A.E. PLTO. RICARDO PROCEL

CBOP. FRANKLIN SOLIS

CBOP. EDWIN HEREDIA

FECHA:

20 DE SEPTIEMBRE DE 2021







MINISTERIO DE
DEFENSA
NACIONAL



INSTITUTO
GEOGRÁFICO
MILITAR

FORMATO PARA SOLICITAR COMISIONES DE CAMPO

TIPO DE COMISIÓN	Toma de Fotografía aérea mediante el uso de la Cámara Digital Ultracam XP, instalada en el Avión Cessna Citation II IGM-628	
DEPENDENCIA QUE GENERA LA NECESIDAD (ADJUNTAR RESPALDO)	Gestión Cartográfica	
OBJETIVO	Realizar captura de información de los bloques que se encuentran Planificados dentro del Proyecto Multiescala del Territorio Nacional.	
METAS A CUMPLIRSE	Entrega de Fotografías de Proyecto Multiescala	
UBICACIÓN GEOGRÁFICA DEL TRABAJO		
DÍAS DE COMISIÓN	08	
FECHA DE INICIO	24 de Septiembre de 2021	
FECHA DE FINALIZACIÓN	01 de Octubre de 2021	
PERSONAL TÉCNICO	<ul style="list-style-type: none"> • MAYO A.E. PLTO. LENIN PARRA • MAYO A.E. PLTO. RICARDO PROCEL • CBOP. FRANKLIN SOLIS • CBOP. EDWIN HEREDIA 	
EQUIPOS TÉCNICOS A EMPLEARSE	<ul style="list-style-type: none"> • Avión Cessna Citation II IGM-628 • Cámara Digital Ultracam XP • Laptop • GPS Base 	
TRANSPORTE	Camioneta IGM	
FONDO	No Aplica	
CONDUCTOR:	IGM	
JEFE DE COMISIÓN:	Mayo, A.E Plto. Lenin Parra	 <p>LENIN ALFREDO PARRA PROAÑO</p>
REVISADO POR: COORDINADOR DE CAPTURA DE FOTOGRAFÍA AÉREA	Ing. Rafael Santos	 <p>RAFAEL RAMON SANTOS CARDENAS</p>
SUPERVISADO POR: JEFE DEL DEPARTAMENTO DE FOTOGRAFÍA AÉREA	Mayo. A.E Plto. Adrián Paredes	 <p>ADRIAN DAVID PAREDES CABEZAS</p>



MINISTERIO DE
DEFENSA
NACIONAL



INSTITUTO
GEOGRÁFICO
MILITAR

PLANIFICACIÓN DEL PROYECTO

PROYECTO: TOMA DE FOTOGRAFÍA AÉREA CON AVIÓN CESSNA CITATION IGM-628 Y CÁMARA DIGITAL ULTRACAM XP DEL PROYECTO OBTENCIÓN DE CARTOGRAFÍA BÁSICA OFICIAL AUTUALIZADA DEL PAÍS MULTIESCALA.

ANTECEDENTES.-

- 1.- Plan Geográfico Nacional 2018-2021.
- 2.- Oficio N° SENPLADES-SGPD-2018-0477-OF del 13 de junio de 2018, mediante el cual se actualiza el dictamen de prioridad del Proyecto de "Obtención de Cartografía Básica Oficial Actualizada del País Multiescala"
- 3.- ORDEN DE TRABAJO N 002, mediante la cual el Mayo, DE E. Ricardo Coyago Jefe de la Gestión Cartográfica, dispone la ejecución de la toma de fotografía aérea año 2021 del proyecto de inversión.

METODOLOGÍA DE TRABAJO:

El personal técnico del Proceso de Fotografía Aérea, conforman un equipo de trabajo, dos pilotos, un mecánico abordó y un camarógrafo; mismo personal que realizará vuelos para la toma de fotografía aérea del Proyecto Obtención de cartografía Multiescala del **24 de Septiembre al 01 de Octubre de 2021**, con base de operaciones en Manta, Guayaquil, Santa Rosa, Macas, Nueva Loja y Latacunga, dependiendo de las condiciones meteorológicas.

Las metodologías empleadas serán las siguientes:

- 1.- Recepción de Área de toma.
- 2.- Planificación de vuelo: Costa 17 y 30 GSD - Sierra 30 GSD.
- 3.- Cargar los planes de vuelo en software Ultramap XP (SNAP PLAN 32).
- 4.- Traslado al área de toma.
- 5.- Captura de imágenes y verificación de parámetros de toma.
- 6.- Finalización de toma.
- 7.- Traslado de avión a base.
- 8.- Descarga de datos.
- 9.- Envío por mail a la oficina del IGM de los SHP y MDB del plan de vuelo ejecutado.



MINISTERIO DE
DEFENSA
NACIONAL

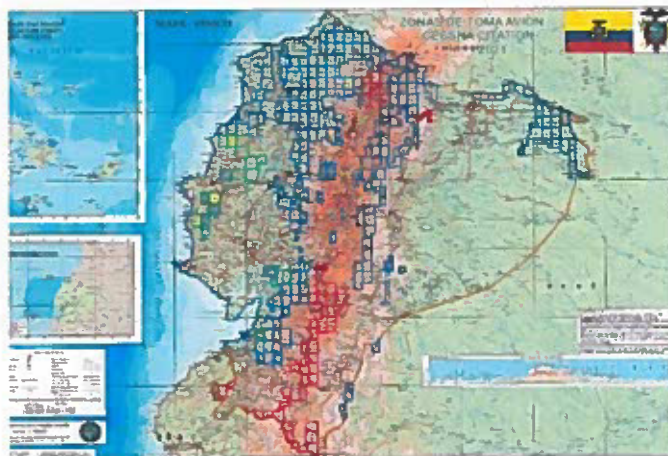


INSTITUTO
GEOGRÁFICO
MILITAR

A continuación se presenta el cuadro con el detalle de la comisión:

Personal Técnico	<ul style="list-style-type: none">• MAYO A.E. PLTO. LENIN PARRA - Piloto• MAYO A.E. PLTO. RICARDO PROCEL - Copiloto• CBOP. FRANKLIN SOLIS - Tec. Mecánico• CBOP. EDWIN HEREDIA - Camarógrafo
Equipos	<ul style="list-style-type: none">• Avión Cessna Citation II IGM-628• Cámara Digital Ultracam XP• Laptop• GPS Base
Tipo de Vuelo	- Vuelos Fotogramétricos - Toma de Fotografía Aérea Proyecto Multiescala
Altura de Vuelo	8000 a 30000 Pies
Número de satélites enganchados	Minimo 7
Traslapos	longitudinal 70% traslapo lateral 40%
Tiempo de Vuelo	02h30 por Vuelo
Número de Imágenes	400 a 500 imágenes por carta(depende de condiciones meteorológicas)
GSD	17 - 30 cm
Posicionamiento GPS	si

PLANIFICACIÓN DE VUELO CESNA CITATION IGM 628





MINISTERIO DE
DEFENSA
NACIONAL



INSTITUTO
GEOGRÁFICO
MILITAR

1. PERSONAL A PARTICIPAR EN LA COMISIÓN:

- MAYO A.E. PLTO. LENIN PARRA - Piloto
- MAYO A.E. PLTO. RICARDO PROCEL - Copiloto
- CBOP. FRANKLIN SOLIS - Tec. Mecánico
- CBOP. EDWIN HEREDIA - Camarógrafo

2. LUGAR DE TRABAJO Y BASES DE LA AERONAVE:

PROVINCIA:	Nueva Loja-Manabí-Guayas-El Oro, Morona Santiago, y Cotopaxi*
CIUDAD:	Lago Agrio-Manta-Guayaquil-Santa Rosa Macas y Latacunga*

*Depende de condiciones meteorológicas.

3. ACTIVIDADES A REALIZARSE:

El personal de la tripulación del Avión Cessna Citation II IGM-628 tiene previsto realizar las siguientes actividades:

FECHA	HORA	ACTIVIDAD	LUGAR
24 - Septiembre - 2021	07:00	1.-Salida de la tripulación del IGM Quito – Latacunga. 2.-Análisis de condiciones meteorológicas de las prioridades 1 y 2 a nivel nacional de la toma de fotografía aérea 3.-Traslado a la zona de toma donde las condiciones meteorológicas estén optimas 4.- Toma de fotografía aérea si las condiciones ameritan. 5.-Cambio de base al Aeropuerto cerca de zona donde se presenten buenas condiciones 6.- Reportar plan de vuelo ejecutado con el envío del MDB.	Territorio Nacional
25 - Septiembre - 2021	07:00	1.-Análisis de condiciones meteorológicas de las zonas que hay que realizar la toma de fotografía aérea 2.-Vuelo de Fotografía aérea 3.- Reportar plan de vuelo ejecutado con el envío del MDB	Territorio Nacional



MINISTERIO DE
DEFENSA
NACIONAL



INSTITUTO
GEOGRÁFICO
MILITAR

26 - Septiembre - 2021	07:00	1.-Análisis de condiciones meteorológicas de las zonas que hay que realizar la toma de fotografía aérea 2.-Vuelo de Fotografía aérea 3.- Reportar plan de vuelo ejecutado con el envío del MDB	Territorio Nacional
27 - Septiembre - 2021	07:00	1.-Análisis de condiciones meteorológicas de las zonas que hay que realizar la toma de fotografía aérea 2.-Vuelo de Fotografía aérea 3.- Reportar plan de vuelo ejecutado con el envío del MDB	Territorio Nacional
28-Septiembre - 2021	07:00	1.-Análisis de condiciones meteorológicas de las zonas que hay que realizar la toma de fotografía aérea 2.-Vuelo de Fotografía aérea 3 - Reportar plan de vuelo ejecutado con el envío del MDB	Territorio Nacional
29- Septiembre - 2021	07:00	1.-Análisis de condiciones meteorológicas de las zonas que hay que realizar la toma de fotografía aérea 2.-Vuelo de Fotografía aérea 3.- Reportar plan de vuelo ejecutado con el envío del MDB	Territorio Nacional
30 -Septiembre - 2021	07:00	1.-Análisis de condiciones meteorológicas de las zonas que hay que realizar la toma de fotografía aérea 2.-Vuelo de Fotografía aérea 3 - Reportar plan de vuelo ejecutado con el envío del MDB	Territorio Nacional
01 -Octubre - 2021	07:00	1.-Análisis de condiciones meteorológicas de las zonas que hay que realizar la toma de fotografía aérea 2.-Vuelo de Fotografía aérea 3 - Reportar plan de vuelo ejecutado con el envío del MDB	Territorio Nacional

*Toma de fotografía sujeta a condiciones meteorológicas.



MINISTERIO DE
DEFENSA
NACIONAL



INSTITUTO
GEOGRÁFICO
MILITAR

4. ANEXOS:

- ANEXO 1: Cuadro de actividades diarias a ejecutar
- ANEXO 2: Personal técnico que interviene en la Comisión
- ANEXO 3: Detalle inventario de equipos para la Comisión
- ANEXO 4: Reporte de actividad
- ANEXO 5: Chequeo de equipos
- ANEXO 6: Ubicación del área de trabajo
- ANEXO 7: Registro de datos personales
- ANEXO 8: Movilización del personal
- ANEXO 9: Áreas de toma.

ANEXO 1: CUADRO DE ACTIVIDADES DIARIAS A EJECUTAR

PROYECTO: TOMA DE FOTOGRAFÍA AÉREA CON AVIÓN CESSNA CITATION IGM-628 Y CÁMARA DIGITAL
ULTRACAM XP DEL PROYECTO GENERACIÓN DE CARTOGRAFÍA MULTIESCALA.

MES	SEPTIEMBRE - OCTUBRE - 2021
-----	-----------------------------

ACTIVIDADES	24	25	26	27	28	28	30	01
<i>Viaje Quito – Latacunga Cambio de base</i>	X							
<i>Vuelos de Prueba y Traslado aeronave a Latacunga</i>		X						
<i>Cambio de base a Nueva Loja</i>			X					
<i>Vuelo Proyecto Multiescala</i>				X				
<i>Vuelo Proyecto Multiescala</i>					X			
<i>Vuelo Proyecto Multiescala</i>						X		
<i>Vuelo Proyecto Multiescala</i>							X	
<i>Vuelo Proyecto Multiescala</i>								X



MINISTERIO DE
DEFENSA
NACIONAL



INSTITUTO
GEOGRÁFICO
MILITAR

ANEXO 2: PERSONAL TÉCNICO QUE INTERVIENE EN LA COMISIÓN

PROYECTO: TOMA DE FOTOGRAFÍA AÉREA CON AVIÓN CESSNA CITATION IGM-628 Y CÁMARA DIGITAL ULTRACAM XP DEL PROYECTO GENERACIÓN DE CARTOGRAFÍA MULTIESCALA.

ORDEN	GRADO	NOMBRE	EQUIPO – ACTIVIDAD
01	Mayo.	Lenin Parra	Piloto – Avión IGM
02	Mayo.	Ricardo Procel	Copiloto – Avión IGM
03	Cbop.	Franklin Solís	Mecánico - Avión IGM
04	Cbop.	Edwin Heredia	Camarógrafo - IGM

ANEXO 3: DETALLE INVENTARIO DE EQUIPOS PARA LA CAMPAÑA

PROYECTO: TOMA DE FOTOGRAFÍA AÉREA CON AVIÓN CESSNA CITATION IGM-628 Y CÁMARA DIGITAL ULTRACAM XP DEL PROYECTO GENERACIÓN DE CARTOGRAFÍA MULTIESCALA.

ORD	TÉCNICO	PROPIEDAD EQUIPOS	EQUIPO
01	Mayo. Lenin Parra	IGM	Avión Cessna Citación IGM-628
02	Mayo. Ricardo Procel	IGM	Avión Cessna Citación IGM-628
03	Cbop. Franklin Solís	IGM	Avión Cessna Citación IGM-628
04	Cbop. Edwin Heredia	IGM	Cámara Digital Ultracam XP



MINISTERIO DE
DEFENSA
NACIONAL



INSTITUTO
GEOGRÁFICO
MILITAR



ANEXO 4: REPORTE DE ACTIVIDAD

PROYECTO: TOMA DE FOTOGRAFÍA AÉREA CON AVIÓN CESSNA CITATION IGM-628 Y CÁMARA DIGITAL ULTRACAM XP DEL PROYECTO GENERACIÓN DE CARTOGRAFÍA MULTIESCALA.

TEMA:	Línea de vuelo con Avión Cessna Citation II IGM-628 Proyecto Obtención de Cartografía Multiescala.
PROYECTO:	TOMA DE FOTOGRAFÍA AÉREA CON AVIÓN CESSNA CITATION IGM-628 Y CÁMARA DIGITAL ULTRACAM XP DEL PROYECTO GENERACIÓN DE CARTOGRAFÍA MULTIESCALA
DESCRIPCIÓN:	Toma de Fotografía Aérea del Proyecto Multiescala a nivel Nacional.
MODELO:	CESSNA CITATION II IGM-628
OBSERVACIÓN:	PARA EL AÑO 2021 SE TIENE CONTEMPLADO REALIZAR LA TOMA DE 48000 KM ²
ACCIÓN:	REALIZAR POR LO MINIMO 5 PLANES DE VUELO POR COMISIÓN DEPENDIENDO DE CONDICIONES METEOROLÓGICAS
SITUACIÓN ACTUAL:	APROXIMADAMENTE 7960 KM ²

ANEXO 5: CHEQUEO DE EQUIPOS

PROYECTO: TOMA DE FOTOGRAFÍA AÉREA CON AVIÓN CESSNA CITATION IGM-628 Y CÁMARA DIGITAL ULTRACAM XP DEL PROYECTO GENERACIÓN DE CARTOGRAFÍA MULTIESCALA

ORD	TÉCNICO	EQUIPO	FECHA	NOVEDAD	FIRMA
01	Mayo, Lenin Parra	Avión Cessna Citation IGM-628	24/09/2021	S/N	 LENIN ALFREDO PARRA PROAÑO
02	Cbop, Edwin Heredia	Ultracam XP Voxel	24/09/2021	S/N	 EDWIN RENE HEREDIA TOAQUIZA



MINISTERIO DE
DEFENSA
NACIONAL

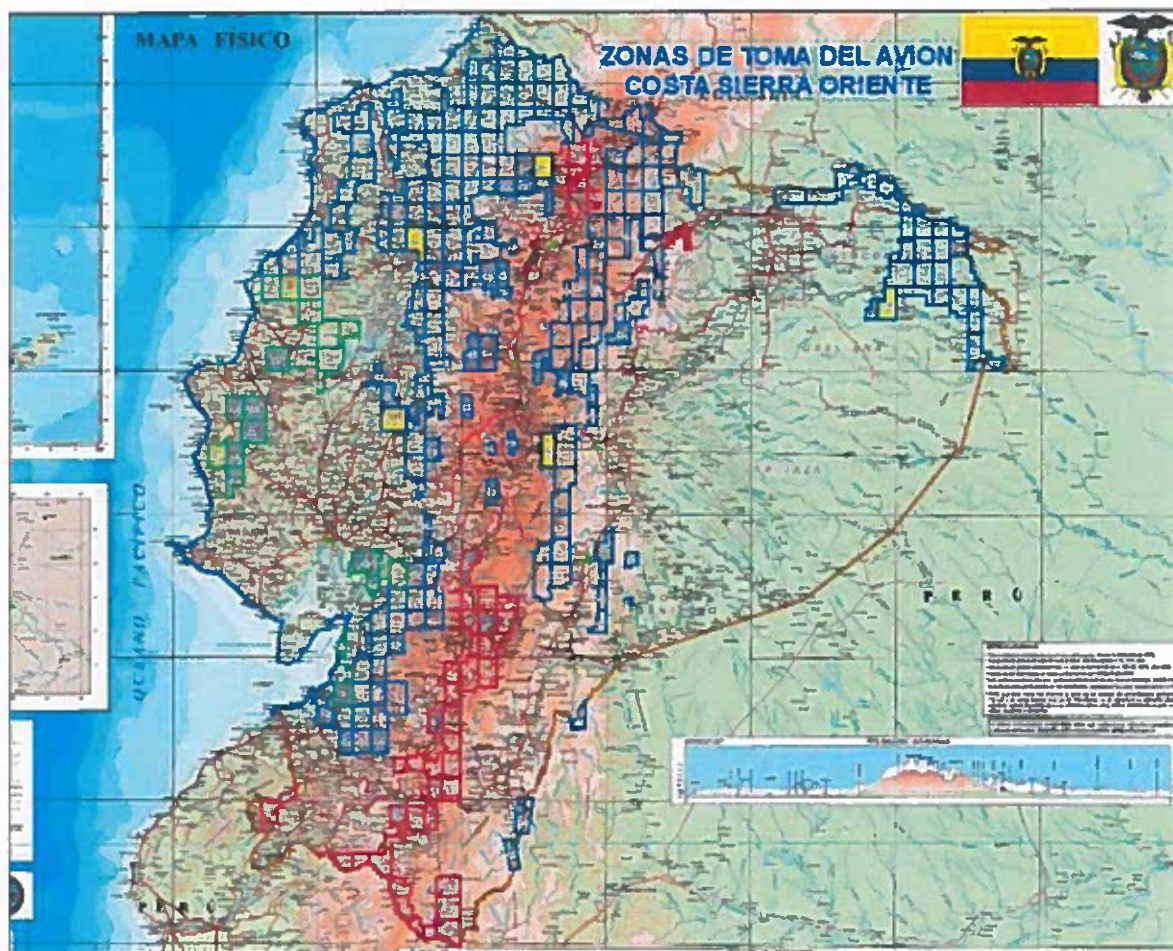


INSTITUTO
GEOGRÁFICO
MILITAR

ANEXO 6: UBICACIÓN DEL ÁREA DE TRABAJO

PROYECTO: TOMA DE FOTOGRAFÍA AÉREA CON AVIÓN CESSNA CITATION IGM-628 Y CÁMARA DIGITAL
ULTRACAM XP DEL PROYECTO GENERACIÓN DE CARTOGRAFÍA MULTIESCALA

REGIÓN	PROVINCIA	CIUDAD
COSTA, SIERRA Y ORIENTE	NIVEL NACIONAL	NIVEL NACIONAL DEPENDE DE CONDICIONES METEOROLÓGICAS





MINISTERIO DE
DEFENSA
NACIONAL



INSTITUTO
GEOGRÁFICO
MILITAR

ANEXO 7: REGISTRO DE DATOS PERSONALES

PROYECTO: "TOMA DE FOTOGRAFÍA AÉREA CON AVIÓN CESSNA CITATION IGM-628 Y CÁMARA DIGITAL ULTRACAM XP DEL PROYECTO GENERACIÓN DE CARTOGRAFÍA MULTIESCALA.

ORD	TÉCNICO	C.I.	TIPO DE SANGRE	ALERGIA	ENFERMEDADES	No. CELULA	FAMILIAR DE CONTACTO		
							NOMBRE	PARENTEZCO	TELÉFONO
01	Mayo. Lenin Parra	0601854649	A+	NINGUNA	NINGUNA	0987009645	Karen Vélez	ESPOSA	0996785781
02	Mayo. Ricardo Procel	1709428930	O+	NINGUNA	NINGUNA	0998949887	Andrea López	ESPOSA	0998543046
03	Cbop. Franklin Solis	1804152153	O+	NINGUNA	NINGUNA	0983181008	Silvia Cartagena	ESPOSA	0960947060
04	Cbop. Heredia Edwin	0502972433	O+	NINGUNA	NINGUNA	0995517566	Elva Roldan	ESPOSA	0984501925

ANEXO 8: MOVILIZACIÓN DEL PERSONAL

PROYECTO: TOMA DE FOTOGRAFÍA AÉREA CON AVIÓN CESSNA CITATION IGM-628 Y CÁMARA DIGITAL ULTRACAM XP DEL PROYECTO GENERACIÓN DE CARTOGRAFÍA MULTIESCALA

ORD	TÉCNICO	TRANSPORTE TERRESTRE	TRANSPORTE AÉREO
01	Mayo. Lenin Parra	CAMIONETA IGM	Avión IGM-628
02	Mayo. Ricardo Procel	CAMIONETA IGM	Avión IGM-628
03	Cbop. Franklin Solís	CAMIONETA IGM	Avión IGM-628
04	Cbop. Edwin Heredia	CAMIONETA IGM	Avión IGM-628

ANEXO 9: AREAS DE TOMA

PROYECTO: TOMA DE FOTOGRAFÍA AÉREA CON AVIÓN CESSNA CITATION IGM-628 Y CÁMARA DIGITAL ULTRACAM XP DEL PROYECTO GENERACIÓN DE CARTOGRAFÍA MULTIESCALA.

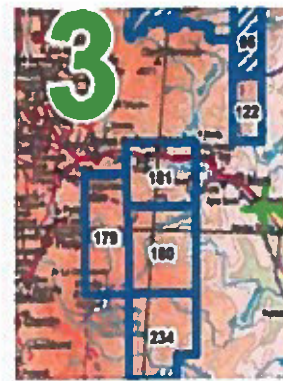
ÁREAS TENTATIVAS DE TOMA SEGÚN CONDICIONES METEOROLÓGICAS



Día 1



Día 2



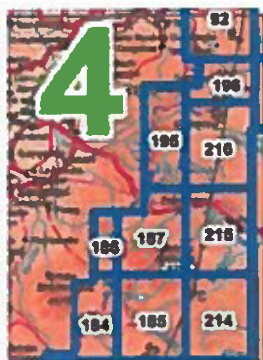
Día 3



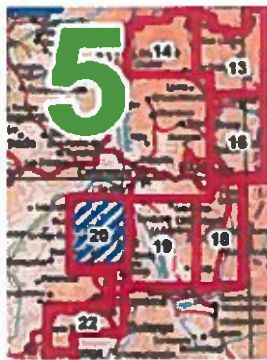
MINISTERIO DE
DEFENSA
NACIONAL



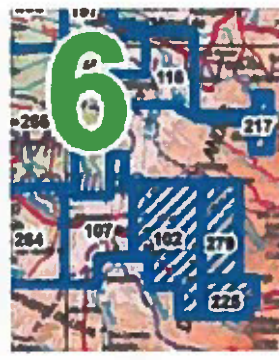
INSTITUTO
GEOGRÁFICO
MILITAR



Día 4



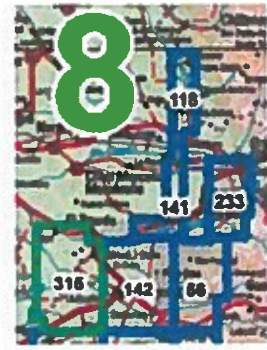
Día 5






Día 6



Día 7



Día 8

JEFE DE COMISIÓN:	Mayo. A.E Plto. Lenin Parra	 <small>Firmado electrónicamente por:</small> LENIN ALFREDO PARRA PROAÑO
REVISADO POR: COORDINADOR DE CAPTURA DE FOTOGRAFÍA AÉREA	Ing. Rafael Santos	 <small>Firmado electrónicamente por:</small> RAFAEL RAMON SANTOS CARDENAS
SUPERVISADO POR: JEFE DEL DEPARTAMENTO DE FOTOGRAFÍA AÉREA	Mayo. A.E Plto. Adrián Paredes	 <small>Firmado electrónicamente por:</small> ADRIAN DAVID PAREDES CABEZAS



República
del Ecuador

Instituto Geográfico Militar



I N S T I T U T O
Geográfico Militar

INFORME DE SERVICIOS INSTITUCIONALES

Nro. SOLICITUD DE AUTORIZACIÓN PARA CUMPLIMIENTO DE SERVICIOS INSTITUCIONALES:
0013-HTER-IGM-CAR-FA-2021

FECHA DE INFORME (dd-mmm-aaaa)
04-10-2021

DATOS GENERALES

APELLIDOS - NOMBRES DE LA O EL SERVIDOR:
HEREDIA TOAQUIZA EDWIN RENE

PUESTO QUE OCUPA:
CBOP. I.

CIUDAD - PROVINCIA DEL SERVICIO INSTITUCIONAL
MANTA - MANABI GUAYAQUIL - GUAYAS LATACUNGA - COTOPAXI
MACAS - MORONA SANTIAGO LAGO AGRIO - SUCUMBOS

NOMBRE DE LA UNIDAD A LA QUE PERTENECE LA O EL SERVIDOR:
GESTIÓN CARTOGRAFICA IGM

SERVIDORES QUE INTEGRAN EL SERVICIO INSTITUCIONAL:

LENIN ALFREDO PARRA PROAÑO CI 0601854649
RICARDO JAVIER PROCEL VELASTEGUI CI 1709428930
FRANKLIN VINICIO SOLIS FACONDA CI 1804152153
EDWIN RENE HEREDIA TOAQUIZA CI 0502972433

INFORME DE ACTIVIDADES Y PRODUCTOS ALCANZADOS

Se realizó la toma de fotografía aérea del Proyecto Generación de Cartografía Multiescala según planificación 0035-FA-2021-S

ITINERARIO	SALIDA	LLEGADA	NOTA
FECHA dd-mmm-aaa	24-09-2021	01-10-2021	Estos datos se refieren al tiempo efectivamente utilizado en el cumplimiento del servicio institucional, desde la salida del lugar de residencia o trabajo habituales o del cumplimiento del servicio institucional según sea el caso, hasta su llegada de estos sitios.
HORA hh:mm	07:00:00	17:00:00	

TRANSPORTE

TIPO DE TRANSPORTE (Aéreo, terrestre, marítimo, otros)	NOMBRE DE TRANSPORTE	RUTA	SALIDA		LLEGADA	
			FECHA dd-mmm-aaaa	HORA hh:mm	FECHA dd-mmm-aaaa	HORA hh:mm
TERRESTRE	CAMIONETA IGM	QUITO - LATACUNGA	24-09-2021	07:00	24-09-2021	08:00
AEREO	AVION DEL IGM	LATACUNGA - GUAYAQUIL	24-09-2021	08:00	24-09-2021	09:00
AEREO	AVION DEL IGM	GUAYAQUIL - LATACUNGA	01-10-2021	15:00	01-10-2021	16:00
TERRESTRE	CAMIONETA IGM	LATACUNGA - QUITO	01-10-2021	16:00	01-10-2021	17:00

NOTA: En caso de haber utilizado transporte público, se deberá adjuntar obligatoriamente los pases a bordo o boletos.

FIRMA DE LA O EL SERVIDOR COMISIONADO



EDWIN RENE
HEREDIA
TOAQUIZA

HEREDIA TOQUIZA EDWIN RENE
CBOP. DE I.

NOTA

El presente informe deberá presentarse dentro del término de 4 días del cumplimiento de servicios institucionales, caso contrario la liquidación se demorará e incluso de no presentarlo tendría que restituir los valores percibidos. Cuando el cumplimiento de servicios institucionales sea superior al número de días autorizados, se deberá adjuntar la autorización por escrito de la Máxima Autoridad o su Delegado.





República
del Ecuador

Instituto Geográfico Militar

DETALLE DE DOCUMENTOS DE RESPALDO PARA LA JUSTIFICACIÓN DEL 70% DE GASTOS
REALIZADOS EN LA COMISIÓN DE SERVICIOS

NUMERO DE INFORME: (0013-HTER-IGM-CAR-FA-2021)

FECHA DE LA COMISIÓN: (DEL 24 DE SEPTIEMBRE AL 01 DE OCTUBRE DEL 2021)

TIPO DE DOCUMENTO	No. DOCUMENTO	FECHA DE EMISIÓN	DETALLE DEL DOCUMENTO	VALOR \$
FACTURA	000018422	01/10/2021	HOSPEDAJE	274.40
FACTURA	000018423	01/10/2021	ALIMENTACIÓN DESAYUNOS ALMUERZOS MERIENDAS	117.60
TOTAL				392.00

Atentamente,



EDWIN RENE
HEREDIA
TOQUIZA

HEREDIA TOQUIZA EDWIN RENE
CBOP. DE I.

70% 392 =
30% 168 =
560 =



HOTEL SOL ANCIENTE

PROFESORES ALVARADO SONIA ALEXANDRA

R.U.C. 1303813610001

FACTURA

Autorización S.R.L. 1127157924
"Contribuyente Rógenen Microempresas"

Dirección: Areliza Zabala s/n
Teléf.: 05 2 454470 - 2454167
Manta - Ecuador
DOCUMENTO NO CATEGORIZADO

S-001-001- 000018422

Fecha de Emisión: 01 OCTUBRE 2021

Cliente: EDWIN HEREDIA

Dirección: QUITO

РУСА 0502972433

Toll: 3975100

[illegible]

IMPRESA EDITORIAL PACIFICO - WASH SOLORZANO RAMIRO ALFREDO - R.U.C. 1707797817001 - AUT. No. 117
AV. 11 # 1323 ENTRE CALLES 13 Y 14 - FECHA DE AUTORIZACIÓN 10 FEBRERO 2021
ORIGINAL: CLIENTE - COPIA: EMISOR

ORIGINAL - CLIENTE - COPIA: EMISOR



HOTEL SOL NACIENTE

PARTELES ALVARADO SONIA ALEJANDRA

R.U.C. 1303813610001

FACTURA

Autorización S.R.L. 1127157924
"Contribuyente Régimen Microempresas"

Dirección: Arelliza Zabala s/n
Teléf.: 05 2 454470 - 2454167
Manta - Ecuador
DOCUMENTO NO CATEGORIZADO

S-001-001- 000018423

Fecha de Emisión: 01 OCTUBRE 2021

Clieto: EDWIN HEREDIA

Ubicación: QUITO

R.U.C.A.: 0502972433

Toll: 3975100

CANT.	DESCRIPCIÓN	V. UNIT.	V. TOTAL
07	DESAYUNOS	5.00	35.00
07	ALMUERZOS	5.00	35.00
07	MERIENDAS	5.00	35.00
	DEL 24 AL 30 SEPTIEMBRE 2021		
	HOTEL SOL NACIENTE Manta - Ecuador		

FORMA DE PAGO

EFFECTIVO	X
CHEQUE ELECTRÓNICO	
TARJETA DE CRÉDITO / DÉBITO	
Otros:	

[Firma]
RECIBÍ CON FORMAS

SUBTOTAL 12%	105.00
SUBTOTAL 0%	0.00
DESCUENTO %	0.00
SUB-TOTAL	105.00
I.V.A 12%	12.60

3730 - 19500 VÁLIDA PARA SU EMISIÓN HASTA 10 FEBRERO 2022

COMPROBANTE DISTRIBUCION INTERNA DE FONDOS - VER_REGISTRO

Ejercicio	2021	Entidad	072 - 0000 - 0000 INSTITUTO GEOGRAFICO MILITAR				
Responsable del Fondo	007 - GESTION TALENTO HUMANO Y PERSONAL MILITAR						
RUC Responsable del Fondo	1768007200001	INSTITUTO GEOGRAFICO MILITAR					
No. Fondo	000214	No. Formulario Interno	001585	No. Consolidado	000000	Fecha Elaboración	27/09/2021
Clase de Fondo	FVS - ANTICIPOS DE VIATICOS PASAJES Y OTROS DE VIAJE PROYECTOS Y PROGRAMAS CON PRESTAMOS						
Selección de Fondo Original	214-1576 ANTICIPOS DE VIATICOS PASAJES Y OTROS DE VIAJE PROYECTOS Y PROGRAMAS CON PRESTAMOS						
	No. Fondo Original	214	No. Entrada Original	1576	Estado	SOLICITADO	
Clase Registro	FRC	Clase Modificación	NOR	Clase Apertura	INT		
RUC/CI Responsable	0502972433	HEREDIA TOAQUIZA EDWIN RENE				Fechas Doctos. Resolución	
Tipo Documento	06	COMPROBANTES ADMINISTRATIVOS DE GASTOS			No. Solicitud	214	27/09/2021
No. Secuencia	15	SOLICITUD DE CREACION DE FONDO			No. Documento Aprobación		27/09/2021
Fte - OrgF - No.Pres.	202	2001	0003	-- Significado: Préstamo, Donación o Colocación			
Monto Solicitado	560.00	Monto Fondo Global	2,240.00	Monto Aprobado	560.00	Líquido	560.00
Descripción	ANTICIPO DE VIÁTICOS COMISIÓN TOMA DE FOTOGRAFÍA AÉREA OBTENCIÓN CARTOGRAFÍA BÁSICA DEL 24 DE SEPTIEMBRE AL 01 DE OCTUBRE, SEGÚN MEMO IGM-GC-2021-1137-M, SRES. PARRA, PROCEL, SOLIS Y HEREDIA, CERTF. 634						
Descripción Aprobación							
Pagado	N	No. Referencia		No. Pago CUR		Código Rechazo	

Corregido ☒

COMPROBANTE DEL FONDO - VER_REGISTRO

Ejercicio	2021	Entidad	000072 - 0000 - 0000 INSTITUTO GEOGRAFICO MILITAR		
Unidad Administradora Responsable del Fondo	000 - INSTITUTO GEOGRAFICO MILITAR				
RUC Unidad Administradora Responsable del Fondo	1768007200001	INSTITUTO GEOGRAFICO MILITAR			
No. Fondo	000214	No. Entrada	001576	No. Consolidado	000000
		No. Fondo Original	000000	No. Entrada Original	000000
				Fecha Elaboración	27/09/2021
				Estado	SOLICITADO
Clase de Fondo FVS - ANTICIPOS DE VIATICOS PASAJES Y OTROS DE VIAJE PROYECTOS Y PROGRAMAS CON PRESTAMOS					
[Clase Registro]	FRC	[Clase Modificación]	NOR	Clase Apertura	INS
Fechas Doctos. Resolución					
Tipo Documento	6	COMPROBANTES ADMINISTRATIVOS DE GASTOS		No. Solicitud	214
No. Secuencia	15	SOLICITUD DE CREACION DE FONDO		No. Documento Aprobación	27/09/2021
[Fuente]	202	[QraF] - [No. Pres.]	2001	0003	Significado: Préstamo, Donación o Colocación
Monto Solicitado	2,240.00	Monto Aprobado		2,240.00	Líquido
				2,240.00	2,240.00
Descripción	ANTICIPO DE VIÁTICOS COMISIÓN TOMA DE FOTOGRAFÍA AÉREA OBTENCIÓN CARTOGRAFÍA BÁSICA DEL 24 DE SEPTIEMBRE AL 01 DE OCTUBRE, SEGÚN MEMO IGM-GC-2021-1137-M, SRES. PARRA, PROCEL, SOLIS Y HEREDIA, CERTF. 634				
Descripción Aprobación					



CERTIFICACION PRESUPUESTARIA

Institucion:

INSTITUTO GEOGRAFICO MILITAR

Unid. Ejecutora:

Unid. Desc:

NO. CERTIFICACION

634

FECHA DE ELABORACIÓN

24

09

21

TIPO DE DOCUMENTO RESPALDO

CLASE DE DOCUMENTO RESPALDO

COMPROBANTES ADMINISTRATIVOS
DE GASTOS

COMPROMISO NORMAL OTROS GASTOS

CLASE DE REGISTRO

COM

CLASE DE GASTO

OGA

CERTIFICACION PRESUPUESTARIA

PG	SP	PY	ACT	ITEM	UBG	FTE	ORG	N. Prest	DESCRIPCION	MONTO
86	00	007	001	730303	1701	202	2001	0003	Viatcos y Subsistencias en el Interior	\$2,240.00
TOTAL PRESUPUESTARIO										\$2,240.00
TOTAL										

SON: DOS MIL DOSCIENTOS CUARENTA DOLARES

DESCRIPCION:

PROY. MULTIESCALA. VIATICOS TOMA DE FOTOGRAFÍA AÉREA. SEGÚN INFORME 035-CAR-FA-S, DEL 24 DE SEPTIEMBRE AL 01 DE OCTUBRE DE 2021.
MEMO IGM-GC-2021-1137-M Y CUADRO 133 ADJ. SOLICITUDES E DE LICENCIA CON REMUNERACIÓN, INFORME

DATOS APROBACIÓN

ESTADO	REGISTRADO:	APROBADO:
APROBADO FECHA: 24/09/2021	 TERESA BEATRIZ LOPEZ MOLINA <small>Firmado electrónicamente por:</small> Funcionario Responsable	 JOSELO GIOVANI CASTILLO RON <small>Firmado electrónicamente por:</small> Director Financiero



Comprobante de Avals a Contratos No. 184

Ejercicio : 2021
Entidad : 72 -0000 -0000 INSTITUTO GEOGRAFICO MILITAR
No. Aval : 184 Estado : APROBADO
C.C. Responsable : 1708741754 Nombre Responsable: LOPEZ MOLINA TERESA BEATRIZ
Teléfono : 023975100 Correo electrónico : teresa.lopez@geograficomilitar.gob.ec
Institución Origen de Responsable : 072-0000-0000 INSTITUTO GEOGRAFICO MILITAR
Unidad Administrativa : DIRECCION FINANCIERA

Justificación:

PROY. MULTIESCALA, VIÁTICOS TOMA DE FOTOGRAFÍA AÉREA, SEGÚN INFORME 035-CAR-FA-S, DEL 24 DE SEPTIEMBRE AL 01 DE OCTUBRE DE 2021, MEMO IGM-GC-2021-1137-M Y CUADRO 133 ADJ. SOLICITUDES E DE LICENCIA CON REMUNERACIÓN, INFORME

Detalle del Objeto del Contrato No. 1

Id. Contrato : 1 Estado : APROBADO Consolidado :
CUP : 60720000.0000.382655 Nombre CUP : OBTENCION DE CARTOGRAFIA BASICA OFICIAL ACTUALIZADA DEL PAIS MULTIESCALA
Tipo Contrato : OGA_SIN_CONTRATO Clasificación : NUEVO
Objeto Contrato : PROY. MULTIESCALA, VIÁTICOS TOMA DE FOTOGRAFÍA AÉREA, SEGÚN INFORME 035-CAR-FA-S, DEL 24 DE SEPTIEMBRE AL 01 DE OCTUBRE DE 2021, MEMO IGM-GC-2021-1137-M Y CUADRO 133 ADJ. SOLICITUDES E DE LICENCIA CON REMUNERACIÓN, INFORME
Cod. SERCOP : Plazo en Días : 7 Prioridad 1A SIGOB: N
Monto Total Contrato: 2,240.00 No. Cert. Plurianual :
No. Contrato eSIGEF: No. Físico :
Descripción Contrato
Original eSIGEF:

Detalle de Fuentes de Ejecución

EJERCICIO	FUENTE DE FINANCIAMIENTO	MONTO	CUATRIMESTRE I	CUATRIMESTRE II	CUATRIMESTRE III
2021	202	2,240.00	0.00	0.00	2,240.00
	Monto total:	2,240.00	0.00	0.00	2,240.00

Detalle de Partidas

Ejercicio	Prog.	SubProg.	Proy.	Acl.	Item	Geo.	Ele.	Org.	No.Pres.	MONTO
2021	86	0	7	1	730303	1701	202	2001	3	2,240.00
									Monto total:	2,240.00

Usuario de Registro: TBLOPEZ	Usuario de Solicitud: JGCASTILLO	Usuario de Aprobación: JGCASTILLO
Fecha de Registro : 24/09/2021 11:09:42	Fecha de Solicitud : 24/09/2021 11:09:53	Fecha de Aprobación : 24/09/2021 11:09:53

Memorando Nro. IGM-GC-2021-1137-M

Quito, D.M., 23 de septiembre de 2021

PARA: Sr. Econ. Joselo Castillo
Director Financiero

ASUNTO: ASIGNACIÓN VIÁTICOS - TOMA DE COTOFRAFÍA AÉREA
(COMISIÓN DEL 24 DE SEPTIEMBRE AL 01 DE OCTUBRE DE 2021)
- PROYECTO MULTIESCALA

De mi consideración:

Agradeceré de usted, señor Economista, se digne disponer a quien corresponda se realice la asignación de viáticos, para el personal que consta en el cuadro de viáticos No. 133, para la comisión de campo que realizará la toma de fotografía aérea, según informe 035-CAR-FA-S, del 24 de septiembre al 01 de octubre de 2021, en el proyecto "Obtención de Cartografía Básica Oficial Actualizada del País Multiescala".

Con sentimientos de distinguida consideración.

Atentamente,

Documento firmado electrónicamente

Mayo, Ricardo D. Coyago R.
JEFE GESTIÓN CARTOGRÁFICA

Anexos:

- cuadro_de_viaticos_no_133.pdf
- informe_de_salida_no_0035-fa-2021-s.pdf
- solicitud_viaticos_-_cbop_heredia0470971001632406338.pdf
- solicitud_viaticos_-_cbop_solis0860116001632406338.pdf
- solicitud_viaticos_-_mayo_parra0240378001632406339.pdf
- solicitud_viaticos_-_mayo_procel0617176001632406339.pdf

Copia:

Sra. Dra. Rosa Espín
Analista de Presupuesto III

Sra. Ing. Patricia Soledad Portilla Tates
Analista Contabilidad Costos I

Sra. Ing. Veronica Patricia Rosas Mena
Jefe Producción Cartográfica

Sra. Verónica Marisol Jurado Moncayo
Secretaría Ejecutiva I



INSTITUTO GEOGRAFICO MILITAR

ORDEN DE SOLICITUD DE VIATICOS Y SUBSISTENCIAS

Fecha reporte: 20-09-2021

No. Viático: 133

Nombre del Proyecto: PROYECTO CARTOGRAFIA BASICA OFICIAL ACTUALIZADA MULTIESCALA

Jefe de Comisión: Mayo. Lenin Parra

Fecha: 20-09-2021

Observaciones: Comisión de campo que realizará la toma de fotografía aérea para el proyecto Multiescala, según informe 035-FA-2021-S, del 24 de septiembre al 01 de octubre de 2021.

Cédula	Nombre	Grado	Nivel	VIATICOS			MEDIOS VIATICOS			SUBSISTENCIAS			Pasajes USD	ALIMENTACIÓN			Valor Total Anticipado USD
				No. Días	Diario USD	Total USD	No. Días	Diario USD	Total USD	No. Días	Diario USD	Total USD		No. Días	Diario USD	Total USD	
0601854649	PARRA PROANO LENIN ALFREDO	MAYO		7	80	560	0	0	0			0	0	0		0	560
1709428930	PROCEL VELASTEGUI RICARDO JAVIER	MAYO		7	80	560	0	0	0			0	0	0		0	560
0804152153	SOLIS FACONDA FRANKLIN VINICIO	CBOP.		7	80	560	0	0	0			0	0	0		0	560
0502972433	HEREDIA TOAQUIZA EDWIN RENE	CBOP.		7	80	560	0	0	0			0	0	0		0	560
TOTAL:																2,240.00	

VTO. BUENO
GESTION CARTOGRAFICA



RICARDO DAVID
COYAGO REMACHE

MAYO. DE C. RICARDO D. COYAGO



VTO. BUENO
BYRON
PATRICIO PUGA
CASTRO
SUBDIRECCION

CRNL.IGEO. ING. BYRON PUGA C.

APROBADO POR:



DIRECTOR DEL IGM
PABLO ANIBAL
ACOSTA
ALVAREZ

CRNL DE E.M.C. PABLO A. ACOSTA A.



LUIS FERNANDO
TERAN PEREZ

Elaborado por: Ing. L. Terán L.

Revisado por: Ing. Rosas P.



VERONICA
PATRICIA ROSAS
MENA

DISTRIBUCION:

Original: Dirección




Copia:

Fuente 2/4.



República
del Ecuador


Instituto Geográfico Militar

 I N S T I T U T O <i>Geográfico Militar</i>						
SOLICITUD DE AUTORIZACIÓN PARA CUMPLIMIENTO DE SERVICIOS INSTITUCIONALES						
Nro. SOLICITUD DE AUTORIZACIÓN PARA CUMPLIMIENTO DE SERVICIOS INSTITUCIONALES: 0013-HTER-IGM-CAR-FA-2021				FECHA DE SOLICITUD (dd-mmm-aaaa) 20-09-2021		
VIÁTICOS	X	MOVILIZACIONES	SUBSISTENCIAS	ALIMENTACIÓN		
DATOS GENERALES						
APELLIDOS - NOMBRES DE LA O EL SERVIDOR: HEREDIA TOAQUIZA EDWIN RENE			PUESTO QUE OCUPA: CBOP. DE I.			
CIUDAD - PROVINCIA DEL SERVICIO INSTITUCIONAL: MANTA - MANABI GUAYAQUIL - GUAYAS LATACUNGA - COTOPAXI MACAS - MORONA SANTIAGO LAGO AGRIO - SUCUMBOS			NOMBRE DE LA UNIDAD A LA QUE PERTENECE LA O EL SERVIDOR GESTIÓN CARTOGRÁFICA IGM			
FECHA SALIDA (dd-mmm-aaaa)		HORA SALIDA (hh:mm)		FECHA LLEGADA (dd-mmm-aaaa)		HORA LLEGADA (hh:mm)
24-09-2021		07:00:00		01-10-2021		17:00:00
SERVIDORES QUE INTEGRAN LOS SERVICIOS INSTITUCIONALES: LENIN ALFREDO PARRA PROAÑO CI 0601854649 RICARDO JAVIER PROCEL VELASTEGUI CI 1709428930 FRANKLIN VINICIO SOLIS FACONDA CI 1804152153 EDWIN RENE HEREDIA TOAQUIZA CI 0502972433						
DESCRIPCIÓN DE LAS ACTIVIDADES A EJECUTARSE: TOMA DE FOTOGRAFÍA AÉREA DE PROYECTO OBTENCIÓN DE CARTOGRAFÍA MULTIESCALA SEGÚN PLANIFICACIÓN 0035-FA-2021-S						
TRANSPORTE						
TIPO DE TRANSPORTE (Aéreo, terrestre, marítimo, otros)	NOMBRE DE TRANSPORTE	RUTA	SALIDA		LLEGADA	
			FECHA dd-mmm-aaaa	HORA hh:mm m	FECHA dd-mmm-aaaa	HORA hh:mm m
TERRESTRE	CAMIONETA IGM	QUITO - LATACUNGA	24-09-2021	07:00	24-09-2021	08:00
AEREO	AVION DEL IGM	LATACUNGA - GUAYAQUIL	24-09-2021	08:00	24-09-2021	09:00
AEREO	AVION DEL IGM	GUAYAQUIL - LATACUNGA	01-10-2021	15:00	01-10-2021	16:00
TERRESTRE	CAMIONETA IGM	LATACUNGA - QUITO	01-10-2021	16:00	01-10-2021	17:00
DATOS PARA TRANSFERENCIA						
NOMBRE DEL BANCO: RUMIÑAHUI		TIPO DE CUENTA: AHORROS		No. DE CUENTA: 8158728200		
FIRMA DE LA O EL SERVIDOR SOLICITANTE			FIRMA DE LA O EL RESPONSABLE DE LA UNIDAD SOLICITANTE			
 EDWIN RENE HEREDIA TOAQUIZA			 RICARDO DAVID COYAGO REMACHE			
HEREDIA TOQUIZA EDWIN RENE CBOP. DE I.			ING RICARDO COYAGO MAYO DE E JEFE DE LA GESTIÓN CARTOGRÁFICA			



República
del Ecuador

Instituto Geográfico Militar

FIRMA DE LA AUTORIDAD NOMINADORA O SU DELEGADO	
<div><div><small>Firmado electrónicamente por:</small> PABLO ANIBAL ACOSTA ALVAREZ</div></div>	<p>NOTA: Esta solicitud deberá ser presentada para su Autorización, con por lo menos 72 horas de anticipación al cumplimiento de los servicios institucionales; salvo el caso de que por necesidades institucionales la Autoridad Nominadora autorice.</p> <ul style="list-style-type: none">• De no existir disponibilidad presupuestaria, tanto la solicitud como la autorización quedarán insubsistentes• El informe de Servicios Institucionales deberá presentarse dentro del término de 4 días de cumplido el servicio institucional <p>Está prohibido conceder servicios institucionales durante los días de descanso obligatorio, con excepción de las Máximas Autoridades o de casos excepcionales debidamente justificados por la Máxima Autoridad o su Delegado.</p>
ING. PABLO A. ACOSTA A. CRNL. DE E.M.C. DIRECTOR DEL IGM	



Gobierno
del Encuentro

Juntos
lo logramos

COMPROBANTE UNICO DE REGISTRO

Institucion:	999	GOBIERNO CENTRAL	No. Preliminar	99931072	FECHA DE ELABORACIÓN		
Unid. Ejecutora:	0000		No. CUR	99931072	27	09	2021
Unid. Desc:	0000		No. Original	99931072			

TIPO DE DOCUMENTO RESPALDO	CLASE DE DOCUMENTO RESPALDO	No.	CUR PRESUPUESTARIO
COMPROBANTES ADMINISTRATIVOS DE GASTOS	SOLICITUD DE CREACION DE FONDO	07200000000000214001576	

Area del Comprobante:	CONTABILIDAD	FECHA DE APROBACION			Tipo CUR:	FRC	Constitucion Automatica de Fondo de la entidad 72 - 0 Clase de fondo: [FVS] - ANTICIPOS DE VIATICOS PASAJES Y OTROS DE VIAJE PROYECTOS Y PROGRAMAS CON PRESTAMOS No. de fondo: 214 No. de entrada: 1576
		27	09	2021	Fuente Especifica		
Beneficiario:	1768007200001	INSTITUTO GEOGRAFICO MILITAR					

AFECTACIÓN CONTABLE


No	CUENTA	SUB-1	SUB-2	AUX-1	AUX-2	AUX-3	DESCRIPCIÓN DE CUENTAS	DEBE	HABER
1	112	15	2	07200000000	0502972433	214	Anticipos de Viáticos Pasajes y Otros de Viaje en Proyectos y Programas	560.00	0.00
2	112	15	2	07200000000	0601854649	214	Anticipos de Viáticos Pasajes y Otros de Viaje en Proyectos y Programas	560.00	0.00
3	112	15	2	07200000000	1709428930	214	Anticipos de Viáticos Pasajes y Otros de Viaje en Proyectos y Programas	560.00	0.00
4	112	15	2	07200000000	1804152153	214	Anticipos de Viáticos Pasajes y Otros de Viaje en Proyectos y Programas	560.00	0.00
5	212	50	0	07200000000	0502972433	0	Fondos a Otorgarse - Administración Pública Central	0.00	560.00
6	212	50	0	07200000000	0601854649	0	Fondos a Otorgarse - Administración Pública Central	0.00	560.00
7	212	50	0	07200000000	1709428930	0	Fondos a Otorgarse - Administración Pública Central	0.00	560.00
8	212	50	0	07200000000	1804152153	0	Fondos a Otorgarse - Administración Pública Central	0.00	560.00
TOTAL COMPROBANTE								2,240.00	2,240.00

SON: DOS MIL DOSCIENTOS CUARENTA DOLARES

DESCRIPCION: Constitucion Automatica de Fondo de la entidad 72 - 0 Clase de fondo: [FVS] - ANTICIPOS DE VIATICOS PASAJES Y OTROS DE VIAJE PROYECTOS Y PROGRAMAS CON PRESTAMOS No. de fondo: 214 No. de Entrada: 1576

APROBADO

DATOS REGISTRO		DATOS APROBACION		DATOS SOLICITUD PAGO		DATOS AUTORIDAD APR.	
USUARIO:	MPILAPANTA	FIRMA ELECTRONICA:	7946EDS4GHPJ4WL	FIRMA ELECTRONICA:		USUARIO:	
FECHA:	27/09/2021	USUARIO:	MPILAPANTA	USUARIO:		FECHA:	
		FECHA:	27/09/2021	FECHA:			


PATRICIA
SOLEDADE
PORFILLA TATES

JOSELO
GIOVANI
CASTILLO RON