



MINISTERIO DE  
DEFENSA  
NACIONAL



INSTITUTO  
GEOGRÁFICO  
MILITAR

# GESTIÓN CARTOGRÁFICA

## PROYECTO MULTIESCALA

diciembre de 2021



Quito, D.M., 13 de junio de 2018

**Asunto:** Dictamen de prioridad para el proyecto "Obtención de cartografía básica oficial actualizada del país multiescala" - Instituto Geográfico Militar-

Señor Coronel De Estado Mayor Conjunto  
Frank Patricio Landázuri Recalde  
**Director del IGM.**  
**INSTITUTO GEOGRÁFICO MILITAR**  
En su Despacho

De mi consideración:

En respuesta a la solicitud de dictamen de prioridad realizado por el Instituto Geográfico Militar, a través del Sistema SIPeIP y con Oficio Nro. IGM-IGM-2018-0267-IGM-DIR, para el proyecto "*Obtención de cartografía básica oficial actualizada del país multiescala*"; y una vez que cuenta con el pronunciamiento de Consejo Sectorial de Seguridad emitido con Oficio Nro. MDN-DJT-2017-0069-OF.

Al respecto, la Secretaría Nacional de Planificación y Desarrollo emite el dictamen de prioridad, de acuerdo al siguiente detalle:

**Proyecto:** "*Obtención de cartografía básica oficial actualizada del país multiescala*".

**CUP:** 60720000.0000.382655.

**Período priorizado:** 2018 - 2021.

**Monto Total:** US\$ 17.907.458,53 (incluido IVA).

Años	Total US\$
2018	7.841.880,14
2019	4.019.507,11
2020	3.121.404,83
2021	2.924.666,45
<b>Total</b>	<b>17.907.458,53</b>

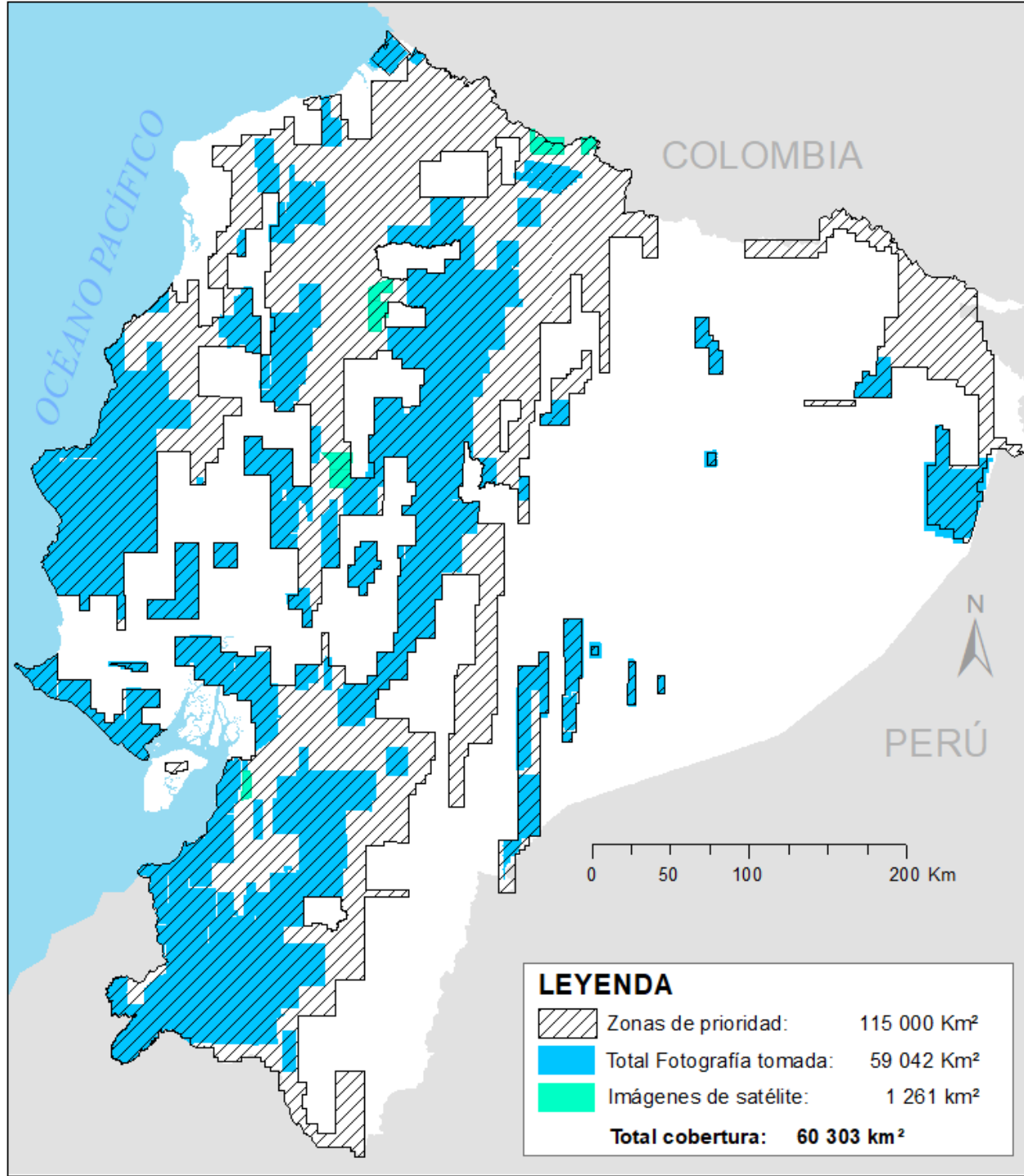
El marco legal que autoriza y limita las responsabilidades de la Secretaría Nacional de Planificación y Desarrollo para emitir dictamen de prioridad se detalla en el anexo No. 4.

Con sentimientos de distinguida consideración.

Atentamente,

# Dictamen de Prioridad

Total fotografía  
tomada más  
imágenes hasta  
el 30 de  
diciembre para el  
proyecto  
multiescala:  
60 303 km<sup>2</sup>



MINISTERIO DE  
DEFENSA  
NACIONAL

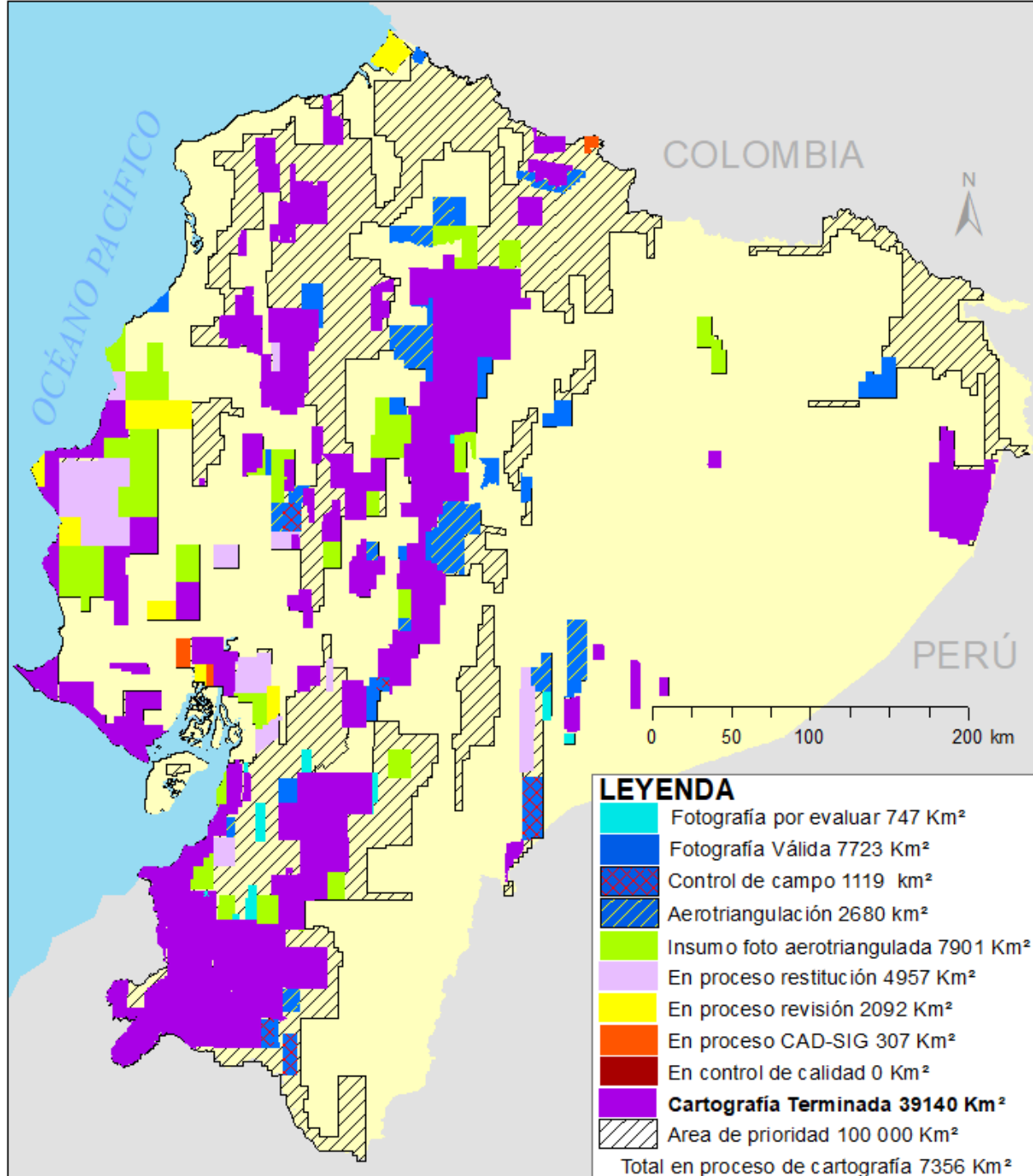
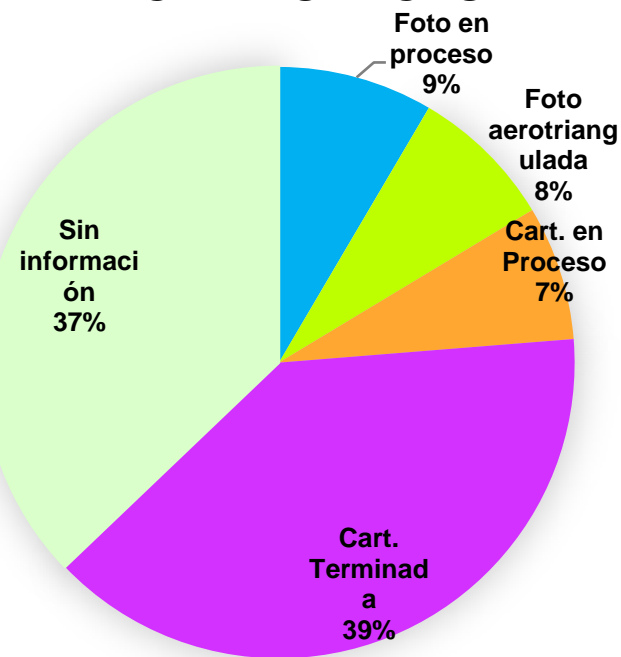


INSTITUTO  
GEOGRÁFICO  
MILITAR

# Estado de los avances de cartografía

## Planimetría Esc. 15000

### AVANCE PROYECTO



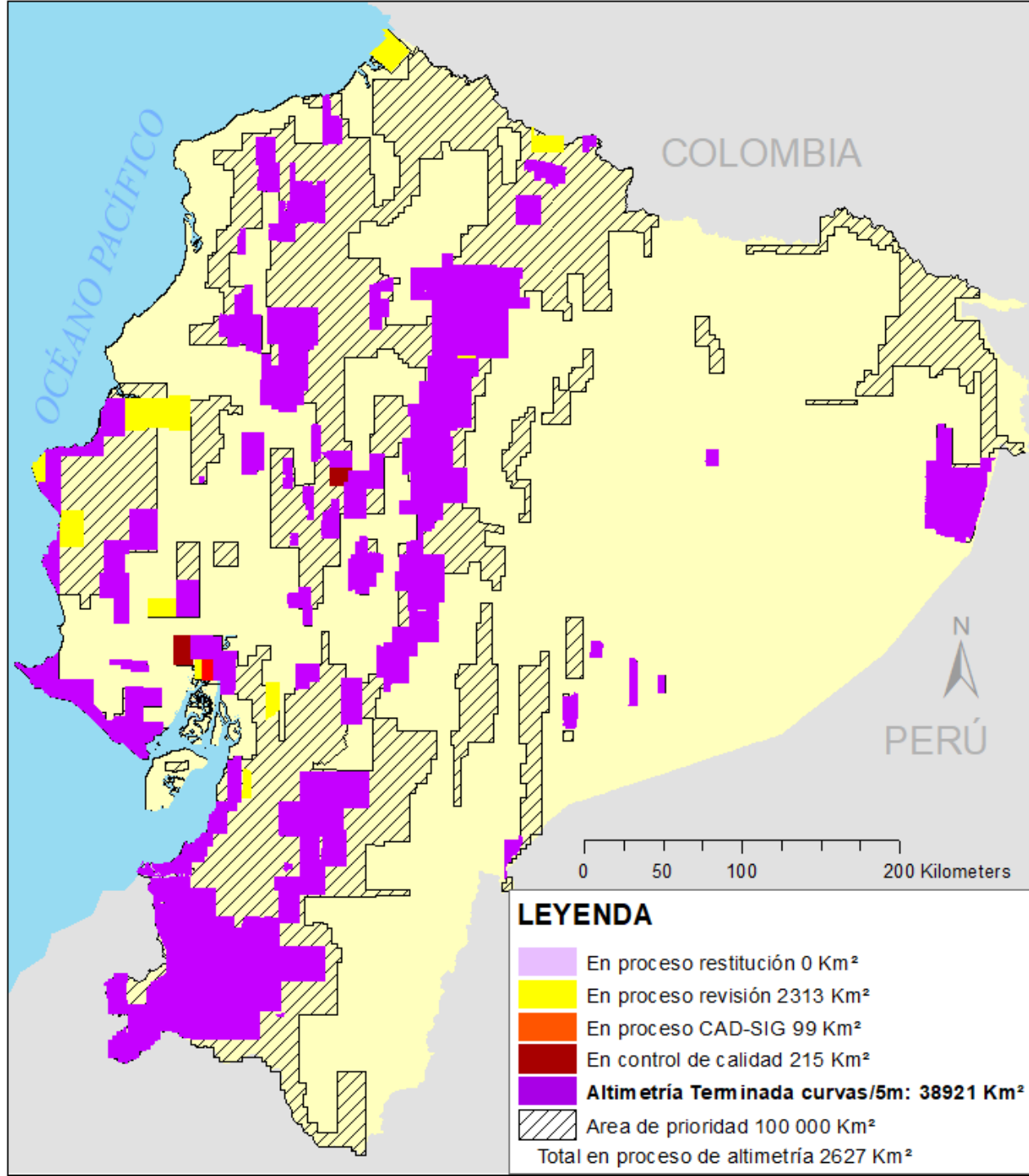
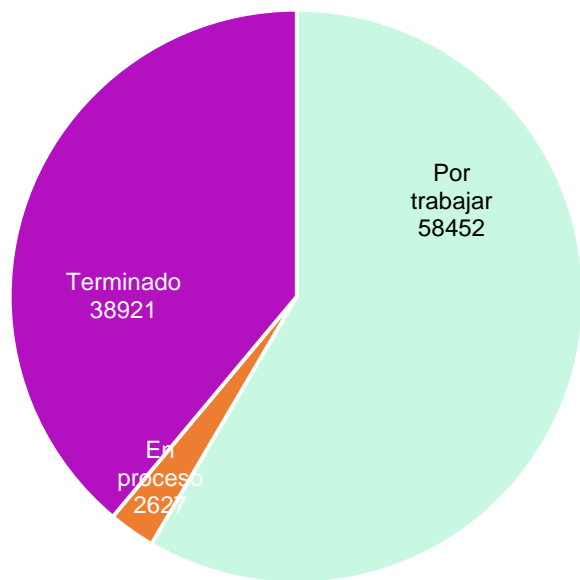
MINISTERIO DE  
DEFENSA  
NACIONAL



INSTITUTO  
GEOGRÁFICO  
MILITAR

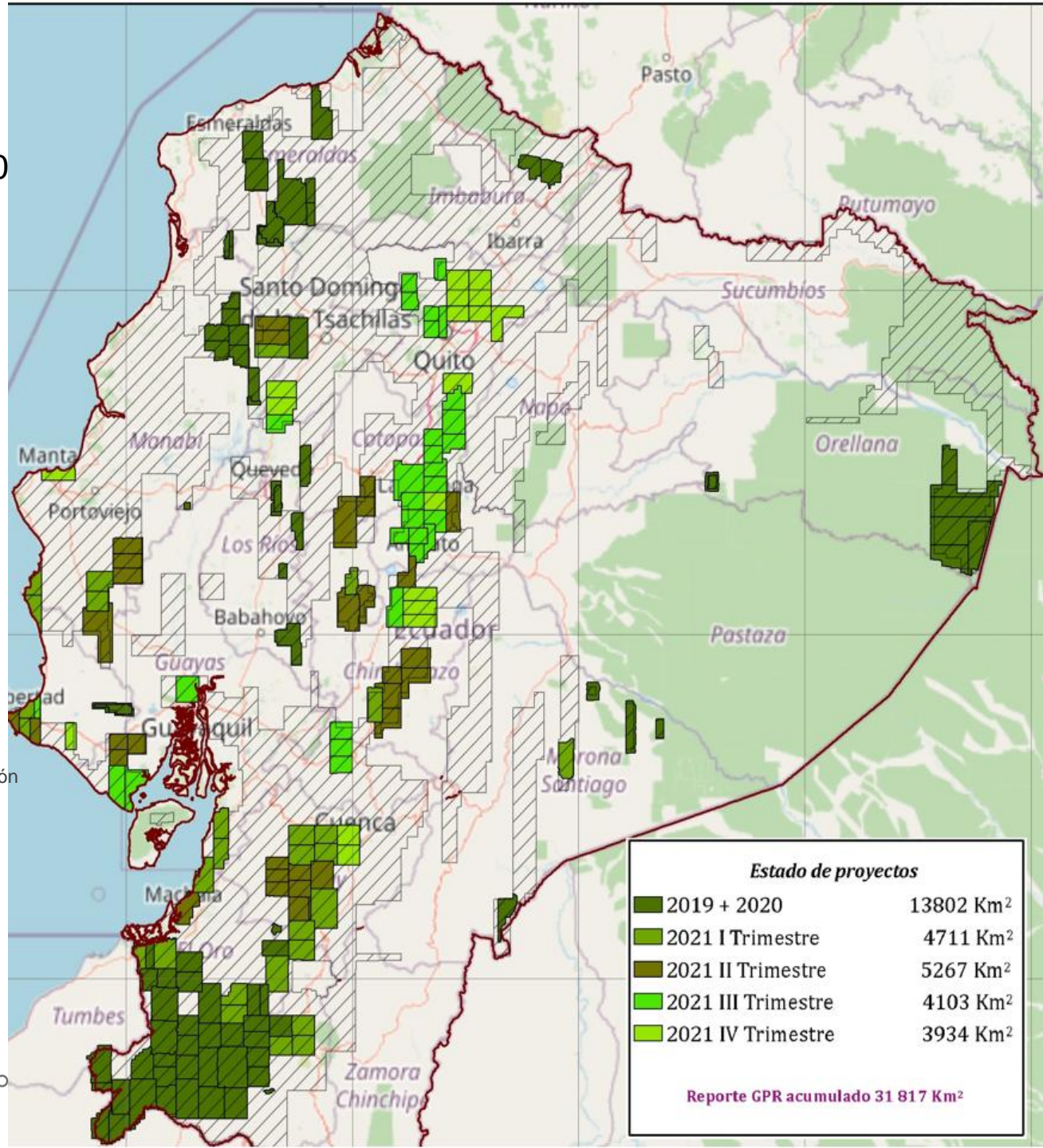
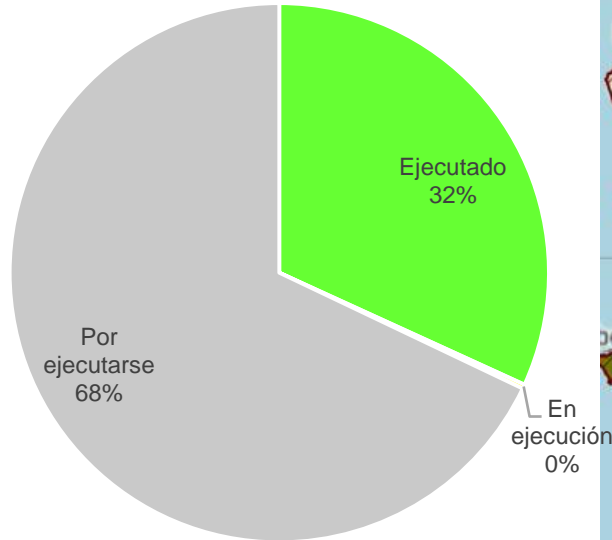
# Altimetría Esc. 1:5000

## Avance Altimetría





CARTOGRAFIA A ESC. 1:25000



<b>Estado de proyectos</b>	
■ 2019 + 2020	13802 Km <sup>2</sup>
■ 2021 I Trimestre	4711 Km <sup>2</sup>
■ 2021 II Trimestre	5267 Km <sup>2</sup>
■ 2021 III Trimestre	4103 Km <sup>2</sup>
■ 2021 IV Trimestre	3934 Km <sup>2</sup>
<b>Reporte GPR acumulado 31 817 Km<sup>2</sup></b>	



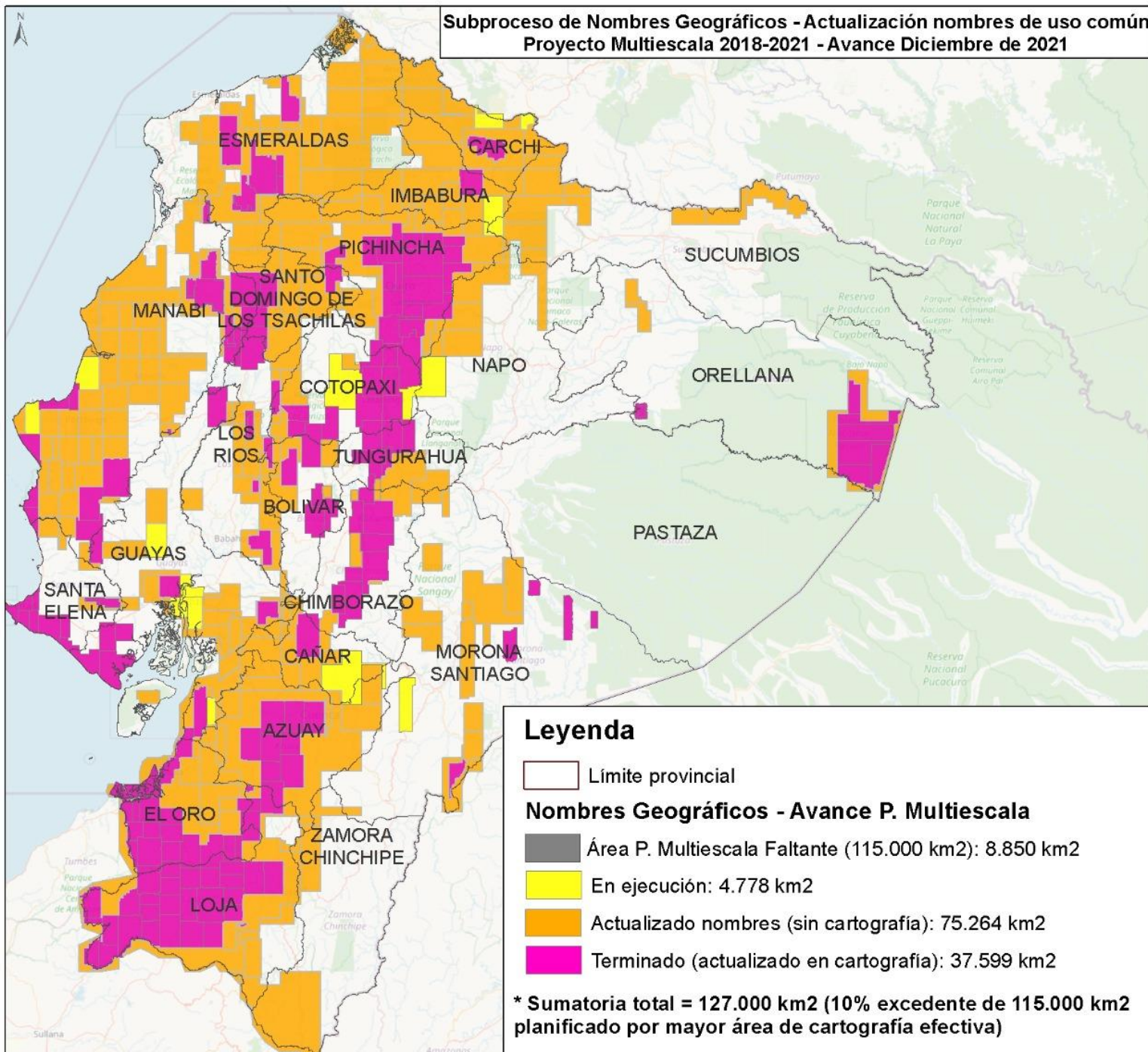
MINISTERIO DE DEFENSA NACIONAL

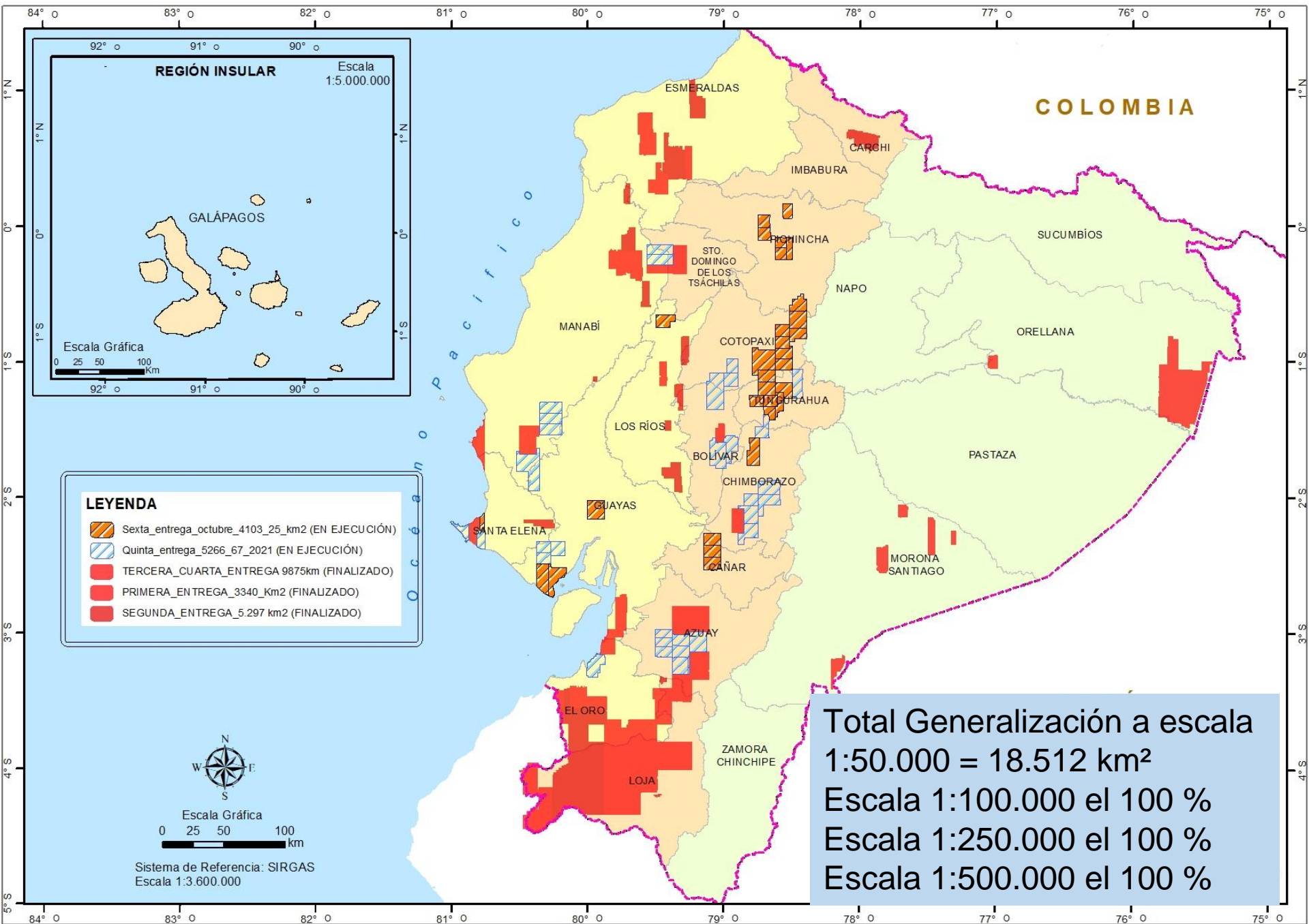


INSTITUTO GEOGRÁFICO MILITAR



Subproceso de Nombres Geográficos - Actualización nombres de uso común  
Proyecto Multiescala 2018-2021 - Avance Diciembre de 2021

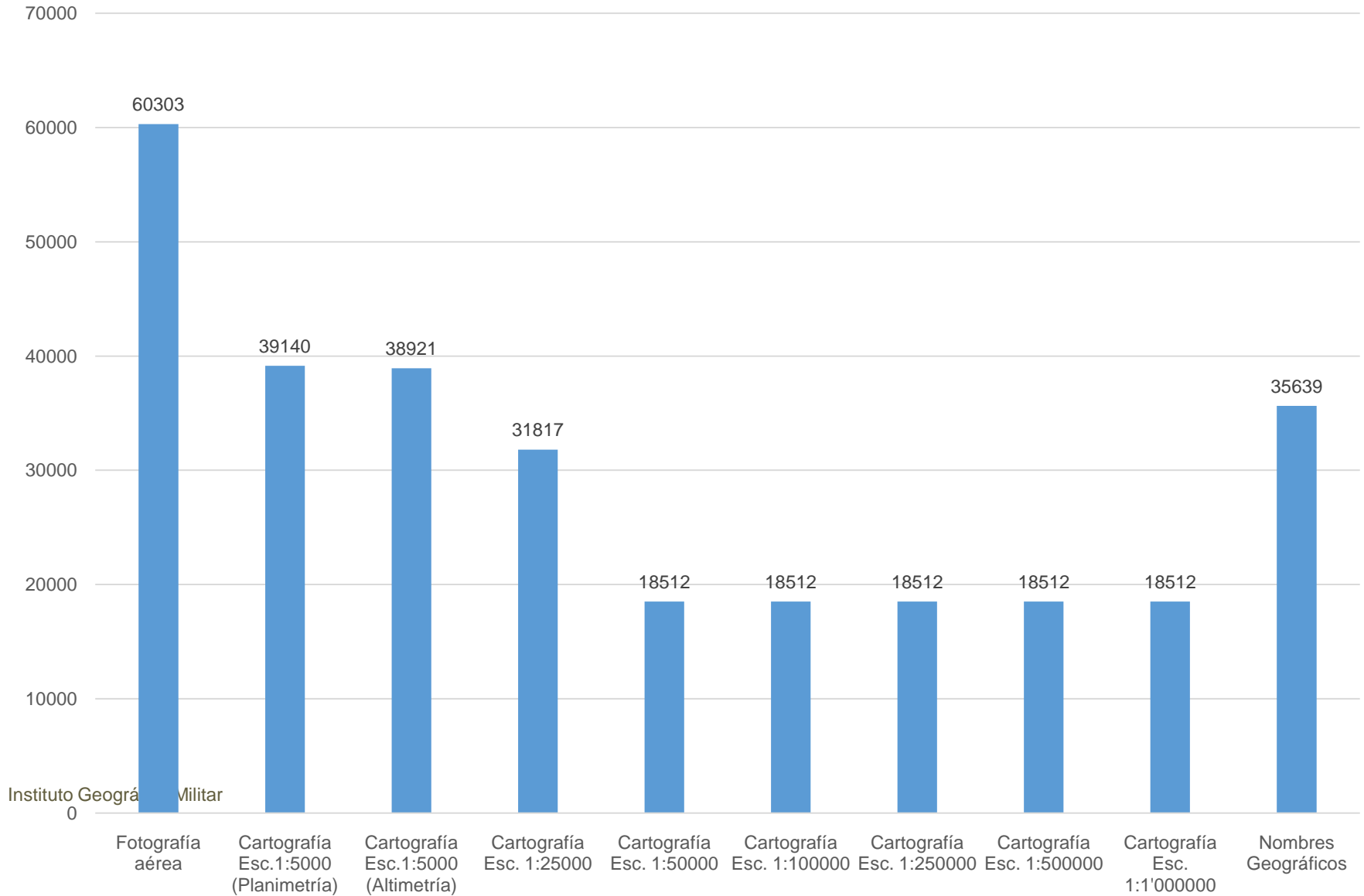






# RESUMEN PROYECTO MULTIESCALA

## Avance en km<sup>2</sup>



Instituto Geográfico Militar  
0